→ À DÉCOUVRIR

D5 LES VERGERS DELEZENNE

C'est en 1966 que Damien Delezenne a repris les vergers de la Déroderie. L'automne venu, il récolte les 5 variétés de pommes et de poires qui font son succès dans la région. Il produit également d'excellents jus de fruits selon des méthodes traditionnelles.
Damien DELEZENNE
Déroderie, 78
BE-7618 Taintignies
Tél.: +32(0)69/64.82.85

E3 L'ANCIENNE TUILERIE BONNET

Au début du XXème siècle, deux tuileries ont fait la renommée de Taintignies. La terre glaise, matière première des tuiles, était extraite au lieu-dit «le Rufaluche».
Cette terre, une des meilleures du pays, a rendu les tuiles d'une solidité inégalée puisqu'elles subsistent encore de nos jours! L'activité a cessé en 1968, et le site est occupé aujourd'hui par un... couvreur.

E1 LE CHÂTEAU CROMBEZ

Edifié au début du XIXème siècle, le château Crombez, de style Louis XVI tardif, est la véritable âme du village.
Hélas, le XXème siècle a vu se détériorer peu à peu ce qui faisait la fierté des taintigniens. Touché par sa beauté et son cadre enchanteur, un architecte français a acquis la prestigieuse demeure à l'aube du XXIème siècle et travaille à rendre au bâtiment sa splendeur d'antan.

E1 LA FERME DECRAENE

Autrefois liée au château Crombez, cette ferme comprend un ensemble de bâtiments néo-classique en briques du XIXème siècle. En parfait état de conservation, les boiseries des écuries ont gardé leur apparence grâce à leurs peintures bicolores.
La cour abritait autrefois une remarquable haute tour-colombier, accueillant plus de 1.000 niches pour pigeons.

RESTAURANTS

A3 L'Estaminet de la Glanerie
Tél.: +32(0)69/64.14.97

HC L'Estaminet d'Howardries
Tél.: +32(0)69/34.36.34

HÉBERGEMENTS

HC Le Foyer St Charles (Hébergement de groupes)
Tél.: +32(0)69/34.65.06

HC Le Relais du Merlin (Hébergement de groupes)
Tél.: +32(0)69/44.21.02

HC Le Gîte du Rossignol (GR)
Tél.: +32(0)69/64.05.22

HC Le Gîte de La Can'Hardie (GR)
Tél.: +32(0)69/44.30.35

Une liste des artisans et producteurs est disponible à la Maison du Parc naturel sur simple demande

GR : Gîte rural - **HC :** Hors carte



→ L'AVIS DU RANDONNEUR

Entre chemins de terre et venelles villageoises bordées d'aubépines, cet itinéraire vous emmène au «pays» de La Déroderie. Un hameau de Taintignies couvert de bois jusqu'au XVIIIème siècle, période à laquelle les maîtres des lieux ont décidé de «déroder» futaies et taillis afin de gagner des terres destinées à la culture. Entre champs d'épis, villages typiques et forêt laissez-vous aller à la rêverie tout au long de ce parcours légèrement vallonné qui présente quelques ornières.

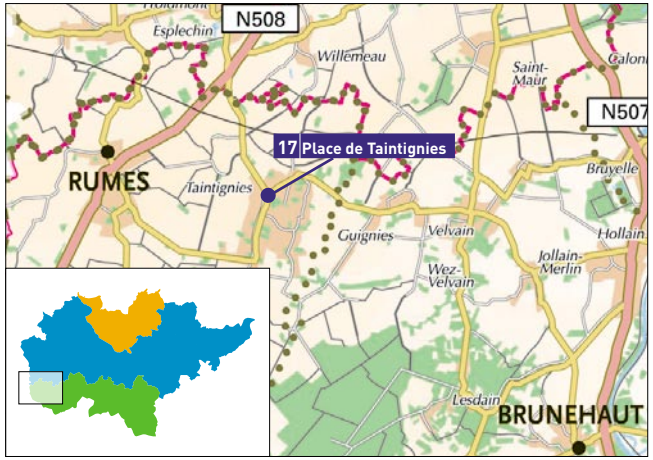

Maison du Parc naturel des Plaines de l'Escaut
Rue des Sapins, 31
BE-7603 Bon-Secours
Tél.: +32(0)69/77.98.10
Fax: +32(0)69/77.98.11
parcnaturel@plainesdelescaut.be
www.plainesdelescaut.be

Administration communale de Rumes
Place de Taintignies, 1
BE-7618 Taintignies
Tél.: +32(0)69/64.81.65

Avec le soutien financier du Commissariat Général au Tourisme de la Région wallonne et du Fonds Européen de Développement Régional

Edit. resp : N. Plouvier - Coordination : Maison du Tourisme du Tournaisis - Photographies : S. Dhote - Cartographie : Aquaterra - Illustration : Aquaterra - Coordinateur communal : Maison du Parc naturel des Plaines de l'Escaut - Impression : ICR - Tirage : 3000

Balades & découvertes dans le Tournaisis

Parc naturel des Plaines de l'Escaut

RUMES

Circuit de la Déroderie

N°17

DEPART
Place de Taintignies

12 km

1h30

CIRCUIT DE LA DÉRODERIE
N°17 12 KM

le Tournaisis

CIRCUIT DE LA DÉRODERIE
N°17 12 KM

12 km

DEPART
Place de Taintignies

CIRCUIT N° 17 (12 KM)

1 Au départ de la Place de Taintignies, empruntez la petite rue du Jeu de Balle qui se transforme très rapidement en un sentier.

2 Traversez la rue Bonnet et récupérez le sentier en face de vous.

3 A la rue Crombez, tournez à droite.

4 Au bout de la rue, bifurquez à gauche et puis immédiatement à droite.

5 Traversez le lotissement et tournez à gauche.

6 Traversez la route avec prudence pour reprendre en face de vous une voie qui se rétrécit.

7 A l'angle droit formé par le chemin, empruntez le chemin de terre sur votre droite. Repérez le Tilleul perdu dans une prairie et suivez-le. Vous vous trouvez au lieu-dit des Quatre Drèves.

8 Au croisement, prenez le chemin face à vous pour rejoindre le lieu-dit «Baraquin». Au bout de ce chemin, arrêtez-vous et admirez le paysage.

9 En fin de voie, tournez à gauche et dirigez-vous vers les habitations de la rue de la Déroderie.

10 Au croisement, continuez tout droit et allez jusqu'au bout de la rue de Clairmaie.

11 Au bout de la rue, repérez le chemin de terre coincé entre une clôture et un pignon. Prenez-le. Au bout, tournez à gauche, faites quelques dizaines de mètres puis bifurquez à droite.

12 Au «T» prenez à main droite et dirigez vous vers le Bois d'Howardries et traversez-le.

13 Vous débouchez sur la Rue de l'Elnon au lieu-dit de La Cloutte, passage des fraudeurs. Prenez à droite et suivez la route.

14 A la maison isolée au n° 1, tournez à droite sur le chemin en cendrée.

15 Au bout prenez à droite, vous arrivez au Gros Tilleul.

16 Au croisement, gardez votre gauche pour emprunter la rue du Toupet.

17 Au n° 13 de la Rue du Toupet, prenez à droite le chemin agricole.

18 A la croisée des chemins, dirigez-vous vers celui de droite et allez vers la zone humide de Bellone. Continuez tout droit.

19 Au croisement des chemins agricoles, prenez celui de droite pour retrouver la rue de la Digue.

20 Traversez-la et prenez le chemin de face qui devient rapidement un chemin en pavé.

21 Laissez un chemin agricole sur votre droite de côté et prenez le suivant: c'est le chemin St Martin.

22 Continuez toujours tout droit et vous êtes à nouveau sur la Place de Taintignies.

→ HORS CIRCUIT

EN PASSANT PAR HOWARDRIES

Ce charmant petit village voisin, bordé du bois du même nom, mérite sans aucun doute de s'y attarder le temps d'une promenade. Vous pourrez notamment y admirer un modeste édifice en briques, l'église Ste Marie-Madeleine d'Howardries, dont le chœur classé en 1986 date de la fin du XVIème siècle.
Ce sanctuaire renferme une extraordinaire collection de monuments funéraires de la famille du Chastel de la Howardries. Frontalier, le village est encore longé par l'Elnon, ruisseau qui marque la frontière, et qui a vu passer nombre de contrebandiers sur ses berges aujourd'hui paisibles.

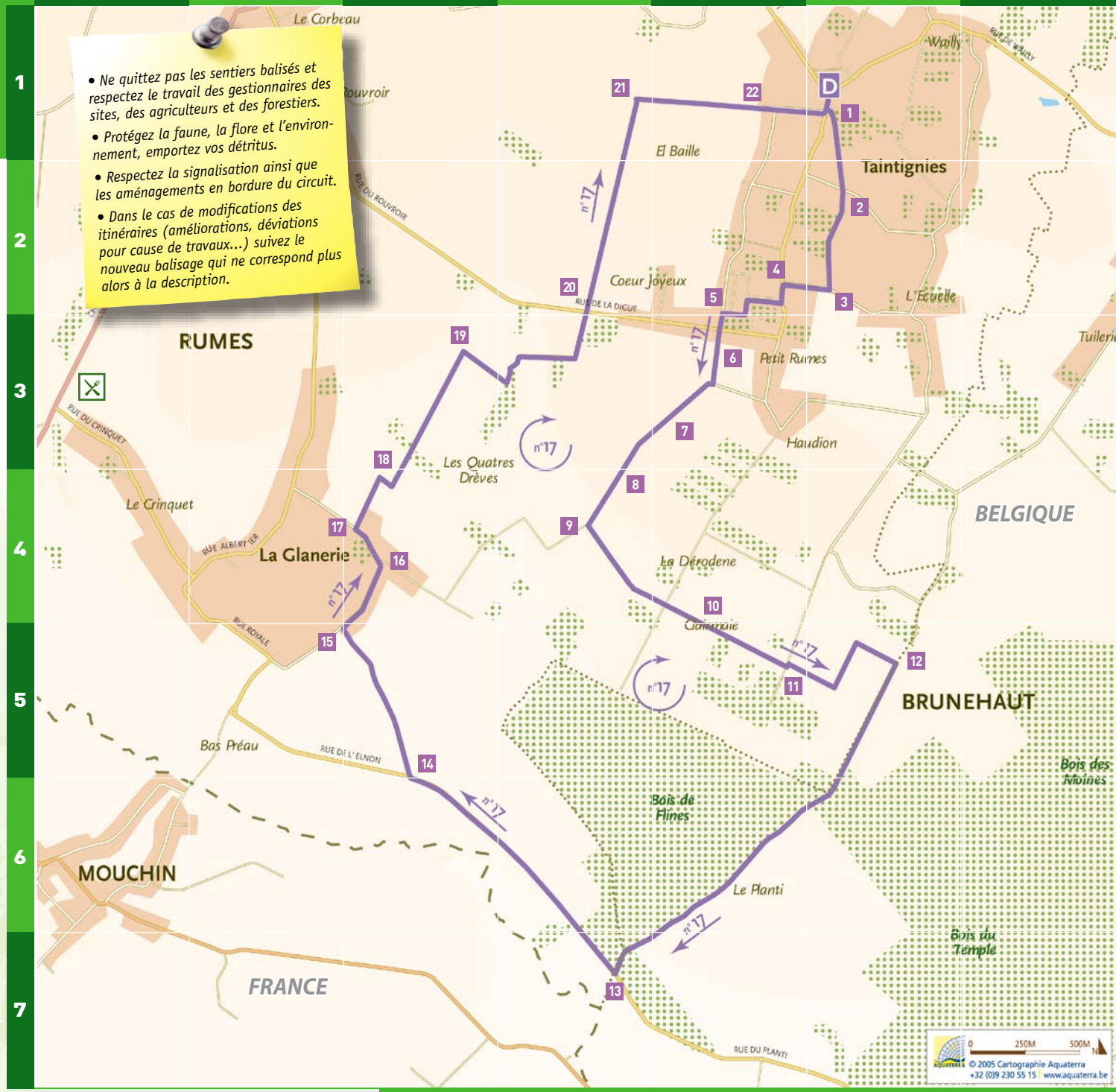

- *Ne quittez pas les sentiers balisés et respectez le travail des gestionnaires des sites, des agriculteurs et des forestiers.*
- *Protégez la faune, la flore et l'environnement, emportez vos détritus.*
- *Respectez la signalisation ainsi que les aménagements en bordure du circuit.*
- *Dans le cas de modifications des itinéraires (améliorations, déviations pour cause de travaux...) suivez le nouveau balisage qui ne correspond plus alors à la description.*

Légende
circuit A

Pour signaler un défaut (fléchage, difficulté, anomalie) ou suggérer une amélioration (circuit ou dépliant) : contactez le PARC NATUREL DES PLAINES DE L'ESCAUT - Rue des Sapins, 31 - 7603 BON-SECOURS
Tél. : +32(0)69/77.98.10 - parcnaturel@plainesdelescaut.be