Cafés - Restaurants

Hôtellerie - Hébergement

Camiers et Sainte - Cécile Plage : Cafés
Hôtels
Gites
Chambres d'hôtes

Réserve Naturelle Régionale

Le Domaine du Rohart intègrera bientôt une réserve naturelle régionale comprenant également les Dunes de Sainte-Cécile, la Réserve Naturelle Régionale du Côteau de Dannes-Camiers et le Côteau des Anglettes.

Cette future RNR couvrira près de 165 hectares.

Berceaux de biodiversité, les réserves naturelles régionales sont des espaces protégés pour leurs enjeux patrimoniaux forts liés a leur flore, leur faune, leur géologie... Libellules, orchidées, papillons et autres espèces trouveront ainsi refuge dans ces milieux naturels.

Balisage :

les sentiers de promenade et randonnée appelés PR proposent des boucles variant de 5 à 20 km avec un point de départ bien identifié et un maximum de 30 % de chemins goudronnés.

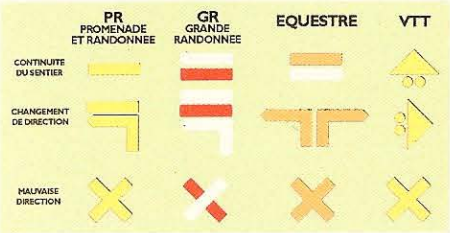

6



PATRIMOINE ET NATURE

Communauté de Communes
Mer & Terres d'Opale

Les autres boucles de la communauté de communes :

PATRIMOINE ...
2 - Du Witrepin à la Dordonne
4 - La Terre à Cloque
5 - Les Hauts de Tubersent
6 - Le Rohart
8 - La Baie de Canche
13 - Sentier des Briqueteries

... ET NATURE
1 - Le Mont de l'Epine
3 - Le Bois de Longvilliers
7 - Sentier de Rombly
9 - Les Bas Champs
10 - Sentier des Dunes
11 - Sentier de la Forêt
12 - Les Marais de Balençon
14 - Sentier Promenade et Découverte

Code de bonne conduite :

Respectez les recommandations de chaque circuit - N'allumez pas de feu en forêt - Ne quittez pas les chemins balisés - Respectez la nature - Ne jetez rien à terre, déposez les détritus dans les poubelles ou, à défaut, remportez-les avec vous.

Renseignements :
Communauté de Communes Mer et Terres d'Opale : 03 21 06 81 81
Office du Tourisme de Sainte Cécile : 03 21 84 72 18

Rédaction, conception et maquette : Samourai
Photographies : CCMTO - Ville de Camiers
Animation Nature
Pictogrammes : ACCIMA Communication

INTERREG III
France-Wallonie-Vlaanderen
avec le soutien du FEDER

APEI G.A.M. Ateliers Maurice DEHAY www.imprimerie-henry.fr - imprimé sur papier recyclé -

LE CHEMIN DU ROHART

Au nord de l'embouchure de la Baie de Canche, au coeur de l'éco-station littorale de Camiers, le Domaine du Rohart est un site naturel préservé d'une douzaine d'hectares, véritable berceau de biodiversité.

Entre aulnes, saules, bouleaux, troènes, prunelliers, aubépines, roseaux... Découvrez les fabuleuses richesses animales et végétales qu'abrite ce site.

Autant de plantes rares et de petits animaux sauvages, menacés de disparition, qui trouvent ici les conditions indispensables à leur survie.



les Promenades et Randonnées en Mer et Terres d'Opale

FFRP
Comité départemental Pas-de-Calais

Le Chemin du Rohart

Boucle de randonnée pédestre, classée Promenade et Randonnée
VTT interdit
chiens tenus en laisse

Pas de difficultés

Point de départ 1
parking (à l'entrée du parc)

Distance : 1,1 km
Durée : 1 h 30

Type de balisage
Couleur de balisage jaune,
poteaux en bois,
logo Mer et Terres d'Opale

Commune traversée
Camiers (2 300 habitants)

A voir

patrimoine

Château du Rohart 2

nature

Batraciens dans les mares 3
Saulaie marécageuse 4
Valériane dioïque
Ruisseaux 5
Libellules 6

panorama

Roselière 6

Le domaine du Rohart fut autrefois le lieu de résidence de l'Amiral Du Campe de Rosamel, Ministre de la Marine du gouvernement de Guy Molé sous le règne de Louis Philippe (1836)

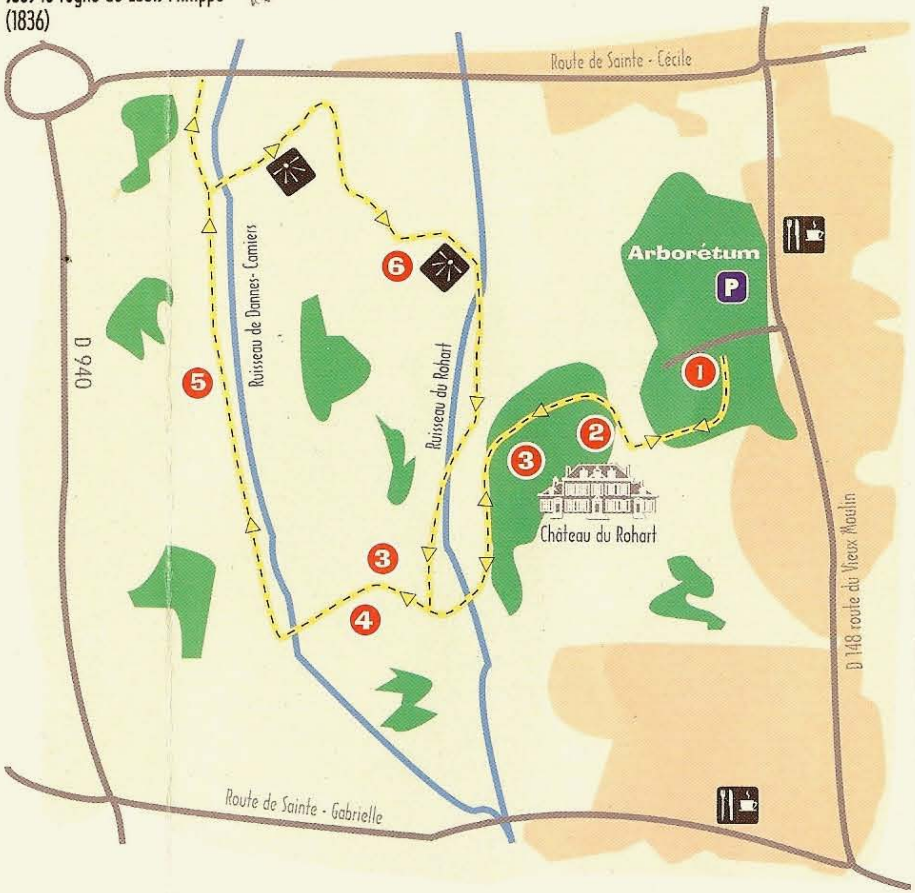

6 La roselière

Elle s'égaye durant l'été des floraisons jaune vif de la Grande douve et attire de nombreux oiseaux paludicoles (Bouscarle de Cetti, Phragmite des joncs...)

De l' Etang du Rohart au boisement humide :

La roselière et la saulaie que l'on observe actuellement résultent de l'évolution spontanée et naturelle d'un ancien étang.

En milieu tourbeux, comme sur le site du Rohart, le plan d'eau (1) peut être colonisé, depuis les berges vers le centre, par des végétations flottantes qui forment alors ce que l'on appelle des " tremblants ". Ces formations, très instables et très dangereuses (2), flottent littéralement sur l'eau et participent à la colonisation du plan d'eau. Elles présentent un grand intérêt écologique car elles abritent une flore et une faune spécifiques (Trèfle d'eau, laiches...).



De petites dépressions humides ou gouilles (3) subsistent alors au sein de ces tremblants et font généralement le bonheur des libellules. La roselière (4) se développe également en mosaique et peut rapidement coloniser tout le milieu. En absence de gestion appropriée, ces formations herbacées sont amenées à disparaître au profit des saulaies et aulnaies.

Les mares

Elles sont le refuge de la Rainette arboricole, une petite grenouille qui ne dépasse pas 5 cm. Les mâles ont la caractéristique de se regrouper à la nuit tombée pour former un choeur sonore près de la mare.

3

4

Les enchevètrements de branches de saules

Ils donnent au site une atmosphère particulière. Dès le mois de mai, vous pourrez trouver à l'ombre des saules une fleur d'un blanc éclatant : la Valériane dioïque.

5



Les ruisseaux

6 L'Agrion de Mercure

A la belle saison, l'eau du ruisseau de Dannes-Camiers nourrit la cressonnière et offre un habitat indispensable au cycle de vie de nombreuses libellules. Parmi elles, l'Agrion de Mercure est une espèce exceptionnelle et protégée au niveau européen. Ses oeufs sont déposés dans les tiges de Faux-Cresson de la mi-mai à début août.
L'éclosion a lieu environ 4 semaines plus tard. La larve passe ensuite 2 ans dans le ruisseau où elle est très sensible à la qualité de l'eau. La métamorphose (passage à l'âge adulte) se produit entre mai et juin sur une tige de plante poussant dans l'eau.
La libellule vivra alors entre 4 à 6 semaines au bord de l'eau avant de s'y reproduire.